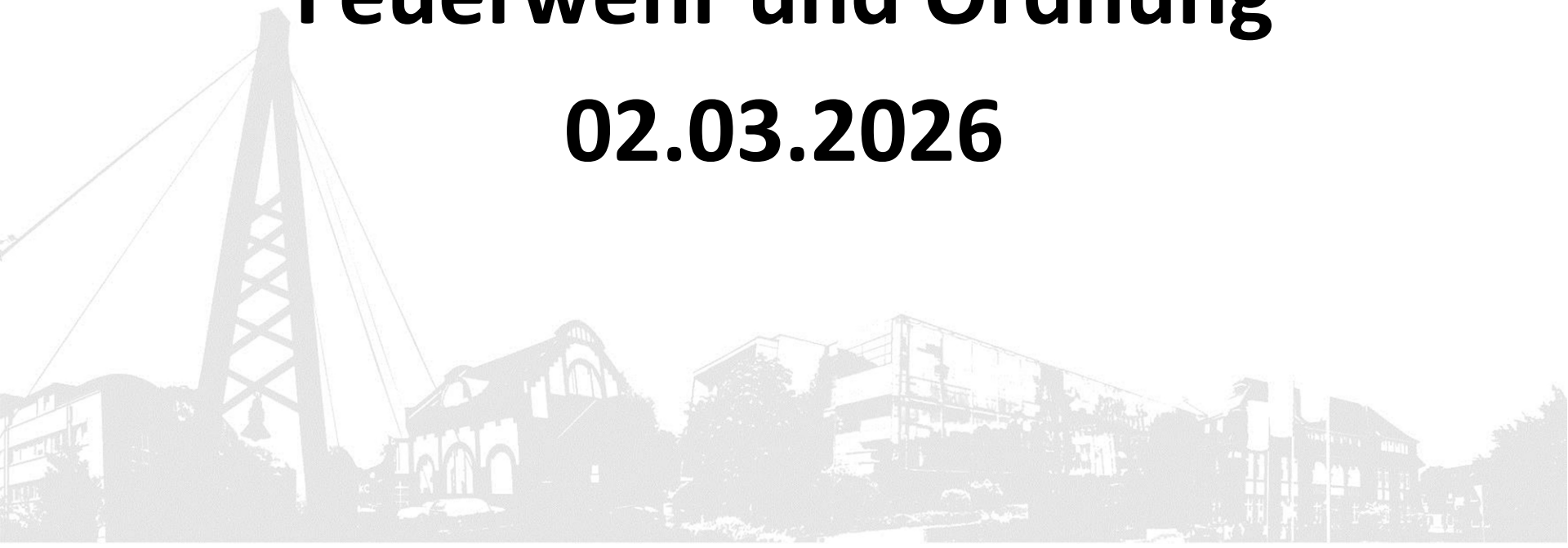




**Sitzung des  
Ausschusses für  
Feuerwehr und Ordnung  
02.03.2026**



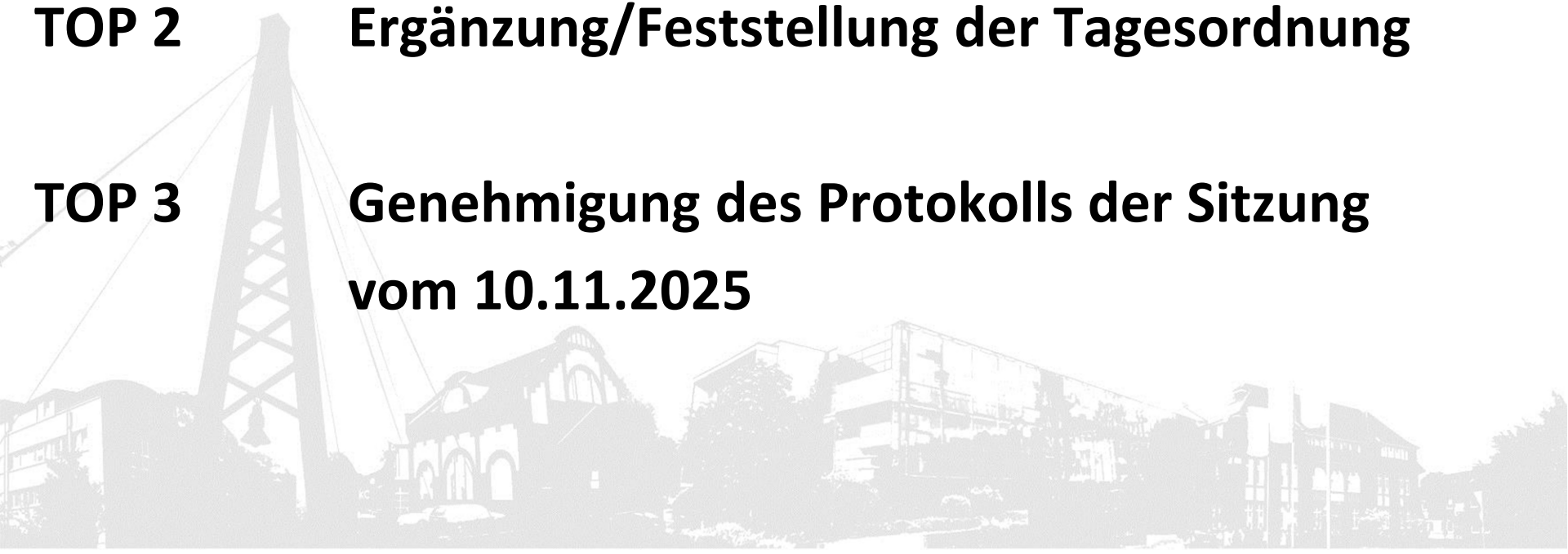
**02.03.2026**



**TOP 1            Feststellung der ordnungsgemäßen Ladung  
und Beschlussfähigkeit**

**TOP 2            Ergänzung/Feststellung der Tagesordnung**

**TOP 3            Genehmigung des Protokolls der Sitzung  
vom 10.11.2025**



**02.03.2026**



**TOP 4**

**Einrichtung von Notfallinformationspunkten  
für die Bevölkerung**

**WP 21-26/0830**



02.03.2026



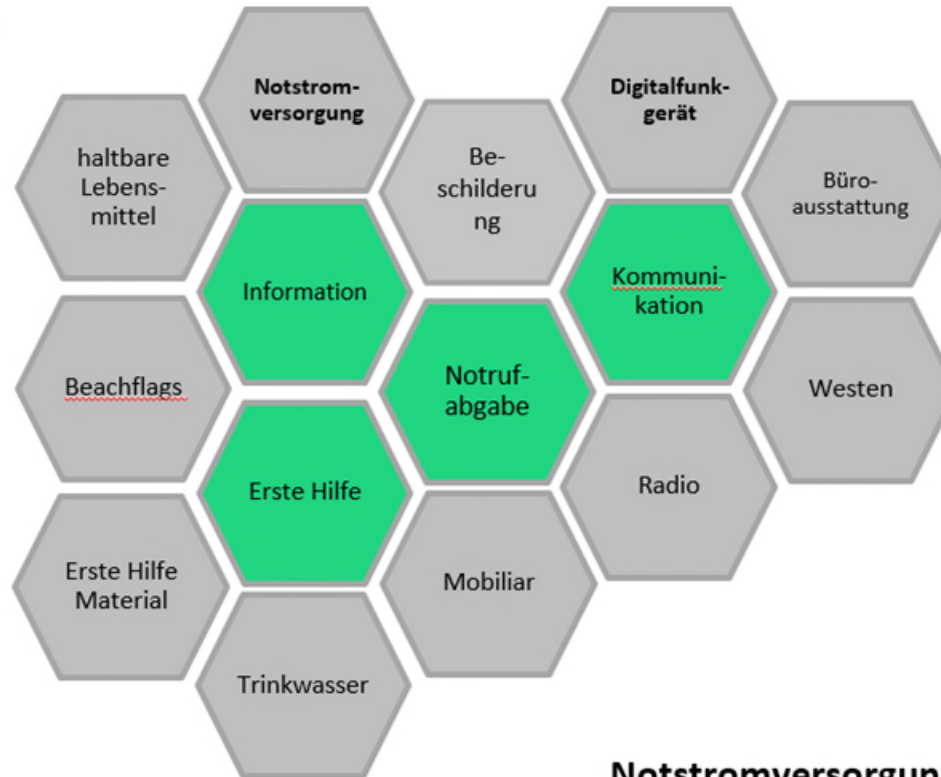
## Idealer Notfallinformationspunkt

- Grundlage bilden **Empfehlungen** aus dem Sonderplan „Stromausfall“ des Fachberatungsunternehmens Lulf+
- Entscheidung über Standorte ist in eigener Zuständigkeit zu treffen
- Was für **Feuerwehrgerätehäuser** als Standorte spricht:
  - natürlicher Anlaufpunkt
  - flächendeckende Erreichbarkeit
  - bauliche und technische Voraussetzungen
  - sofortige Einsatzbereitschaft
  - Schutz anderer kommunaler Strukturen
  - Bestandteil des ersten Konzeptentwurfs

02.03.2026



# Idealer Notfallinformationspunkt



**Notstromversorgung**  
FW: 32/91 NIP (Stand 2023)

Quelle: Landkreis Osnabrück

02.03.2026



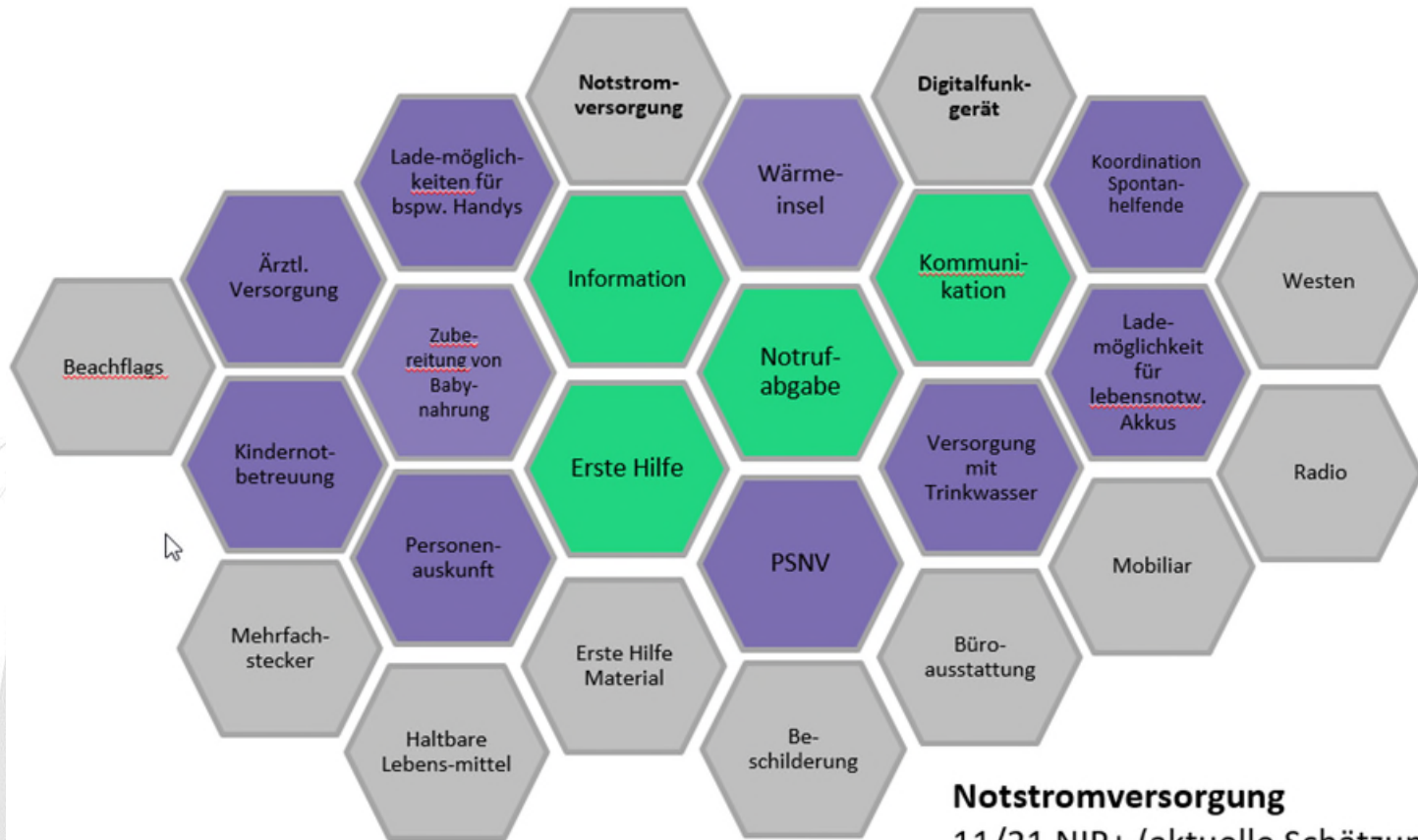
## Idealer Notfallinformationspunkt+

- Grundlage bilden Empfehlungen aus dem Sonderplan „Stromausfall“ des Fachberatungsunternehmens Lülf+
- min. ein Notfallinformationspunkt+ pro Kommune
- Entscheidung über Standorte sind in eigener Zuständigkeit zu treffen
- Auswahl des Gebäudes so treffen, dass die Arbeit der Feuerwehr, HiOrgs, der Verwaltung und insbes. der SAE nicht gestört wird
- Zentral ist die Notstromversorgung
- Im Rahmen der Workshops wurden zum Teil schon Gebäude benannt: bspw. Rathaus

02.03.2026



## Idealer Notfallinformationspunkt+



**Notstromversorgung**  
11/21 NIP+ (aktuelle Schätzung)

Quelle: Landkreis Osnabrück

02.03.2026



## Was kann der Landkreis Osnabrück bieten?

- einheitliches Konzept
  - Mittel in Höhe von 50.000 € im Haushalt
  - Beschaffung von
    - Beachflags
    - Beschilderung
  - Unterstützung bei der Öffentlichkeitsarbeit
    - Erstellung von individuellen Flyern
    - Social Media
- ca. 45.000 €



## **TOP 5            Abgrenzung der Wahlbereiche für die Kommunalwahl 13.09.2026            WP 21-26/0759**

### **Beschlussvorschlag:**

Für die Kommunalwahl am 13. September 2026 werden zwei Wahlbereiche gebildet.

#### **Wahlbereich I:**

Bestehend aus den Ortsteilen Achmer, Balkum, Engter, Evinghausen, Hesepe, Kalkriese, Lappenstuhl, Pente, Schleptrup, Sögeln und Ueffeln = 16.825 Einwohner.

#### **Wahlbereich II:**

Bestehend aus Bramsche und dem Ortsteil Epe/Malgarten = 14.934 Einwohner.





- TOP 7**      **Einwohnerfragestunde**
  
- TOP 8**      **Informationen der Verwaltung**
  
- TOP 9**      **Beantwortung von Anfragen und Anregungen**
  
- TOP 10**     **Anfragen und Anregungen**



**TOP 11      Einwohnerfragestunde**

**Ende der öffentlichen Sitzung**

**Vielen Dank für Ihre Aufmerksamkeit !**

