

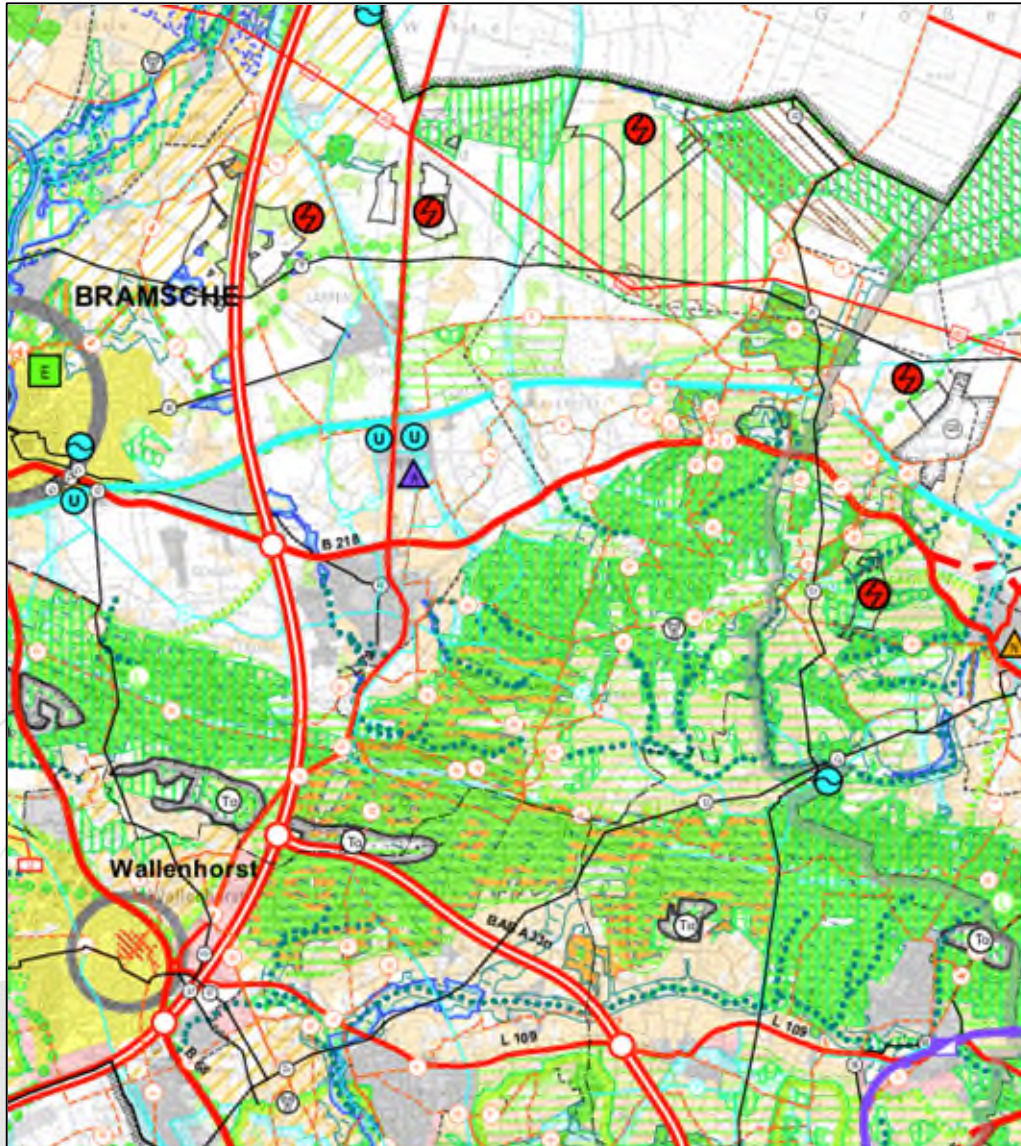


Top Ö 7 Sachstand RROP (Wohnbebauung/Gewerbe/Windenergie)





Regionales Raumordnungsprogramm



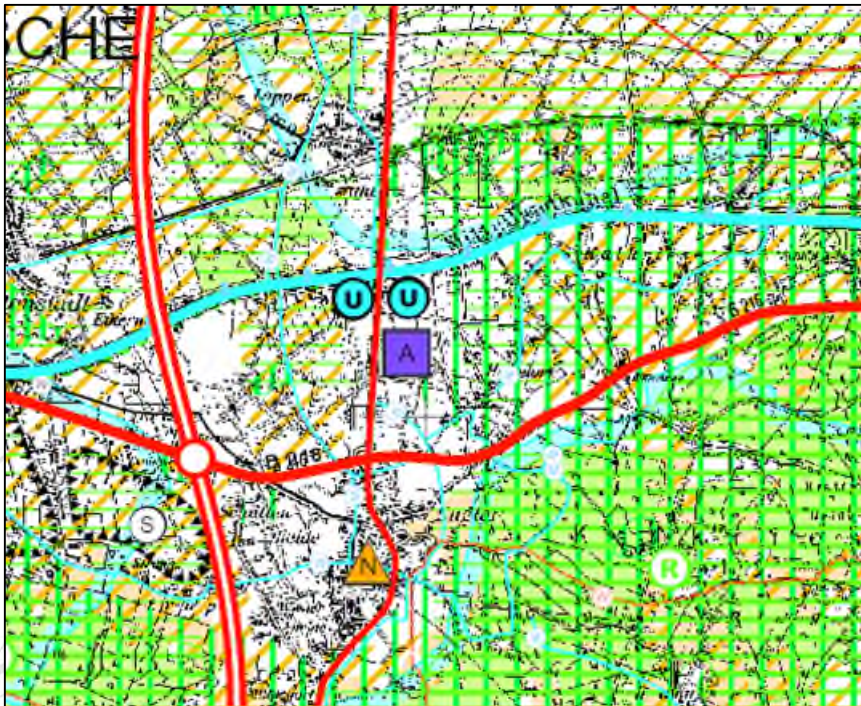
**Ausschnitt aus dem RROP
Bereich Kirchspiel Engter
(Quelle LKOS)**



Regionales Raumordnungsprogramm

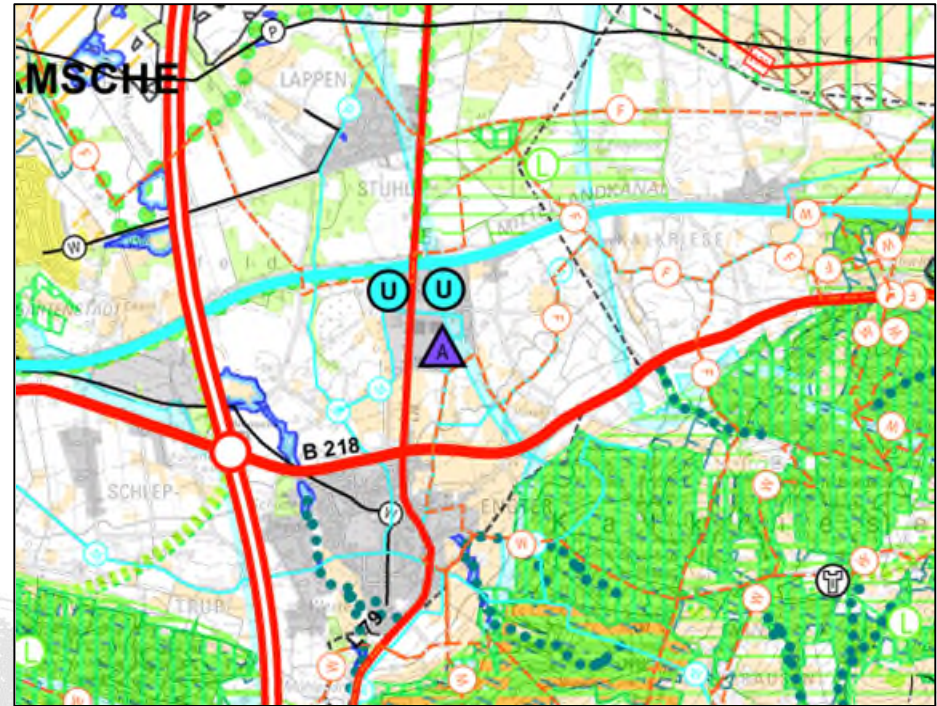
Siedlungs- und Versorgungsstruktur

RROP 2004
(rechtskräftig):



(Quelle LKOS)

Neuaufstellung RROP 2024

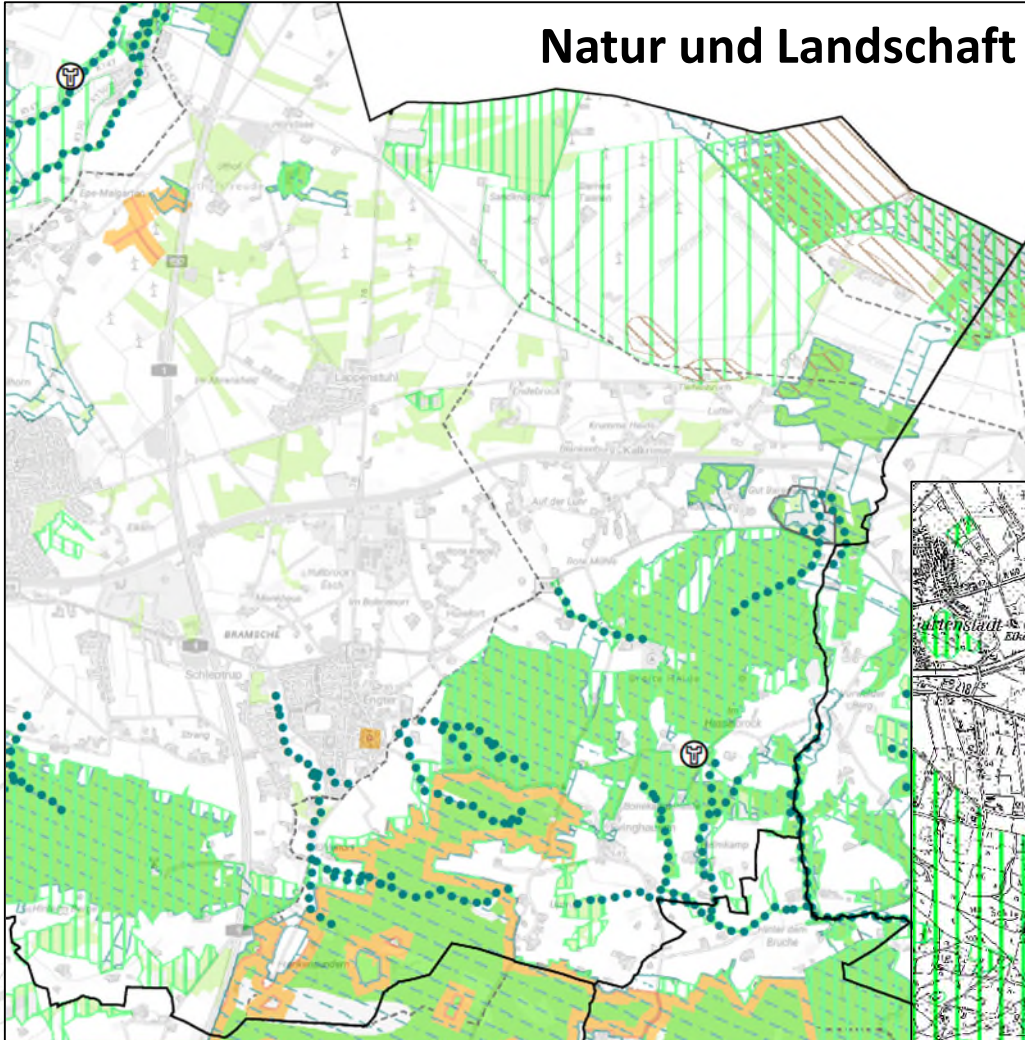


(Quelle LKOS)



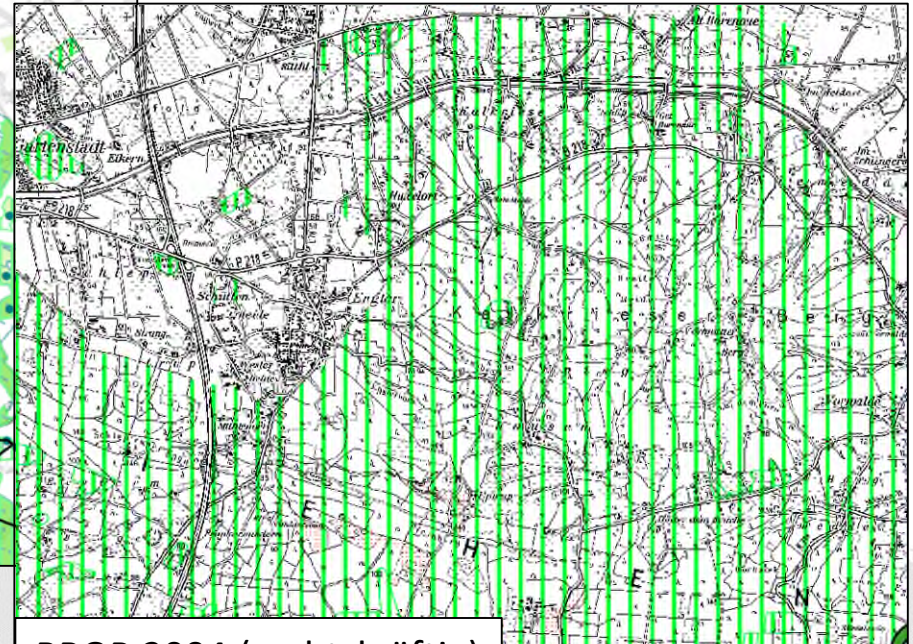
Regionales Raumordnungsprogramm

Natur und Landschaft



	02.01 Vorranggebiet Freiraumfunktionen (Z)	3.1.1.03
	02.01.1 Vorbehaltsgebiet Freiraumfunktionen (G)	3.1.1.04
	02.02 Vorranggebiet für Natur und Landschaft (Z)	3.1.2.02
	02.03 Vorbehaltsgebiet für Natur und Landschaft (G)	3.1.2.02
	02.06 Vorranggebiet Natura 2000 (Z)	3.1.2.02
	02.09 Vorranggebiet Biotopverbund (Z)	3.1.2.01
	02.09 Vorranggebiet Biotopverbund (Z)	3.1.2.01
	02.10 Vorbehaltsgebiet Biotopverbund (G)	3.1.2.01
	02.10 Vorbehaltsgebiet Biotopverbund (G)	3.1.2.01

Neuaufstellung RROP 2024

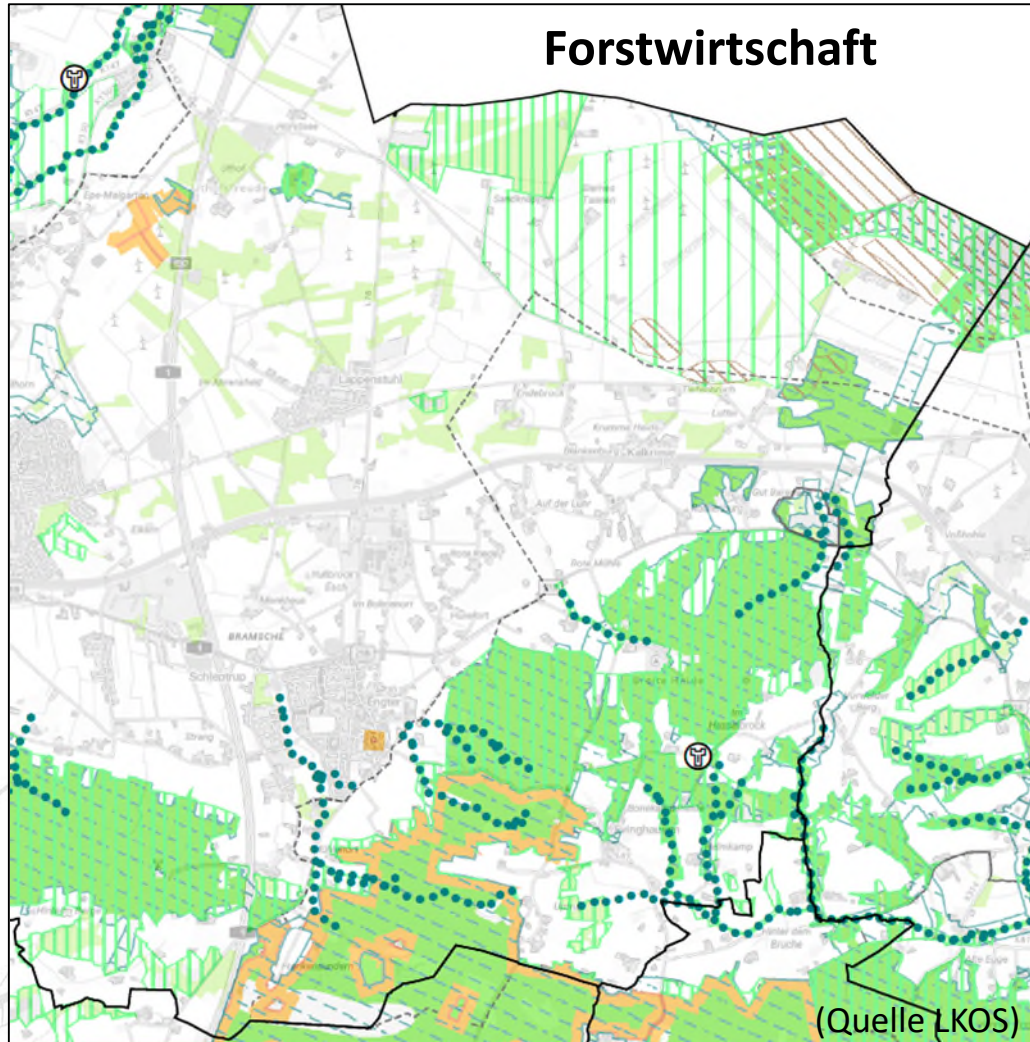


RROP 2004 (rechtskräftig)

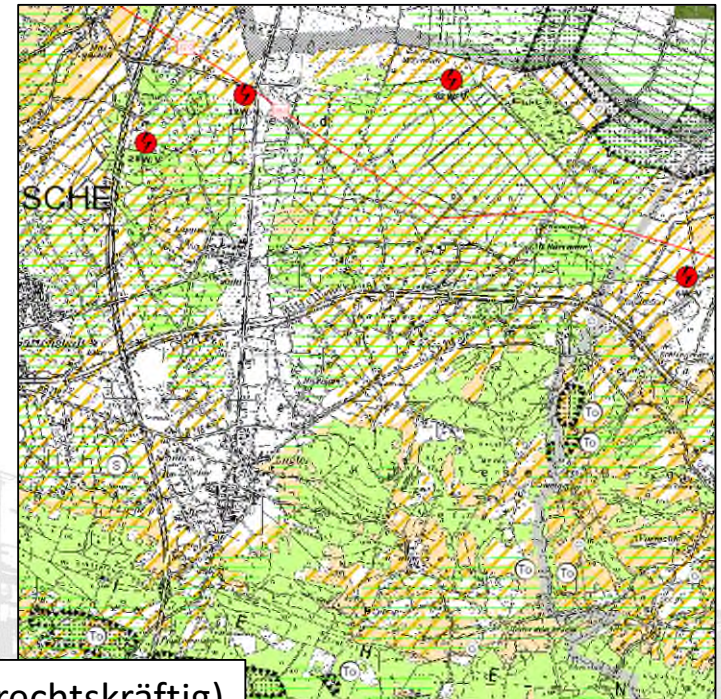
(Quelle LKOS)



Regionales Raumordnungsprogramm



	02.01 Vorranggebiet Freiraumfunktionen (Z)	3.1.1.03
	02.01.1 Vorbehaltsgebiet Freiraumfunktionen (G)	3.1.1.04
	02.02 Vorranggebiet für Natur und Landschaft (Z)	3.1.2.02
	02.03 Vorbehaltsgebiet für Natur und Landschaft (G)	3.1.2.02
	02.06 Vorranggebiet Natura 2000 (Z)	3.1.2.02
	02.09 Vorranggebiet Biotopverbund (Z)	3.1.2.01
	02.10 Vorbehaltsgebiet Biotopverbund (G)	3.1.2.01



Neuaufstellung RROP 2024

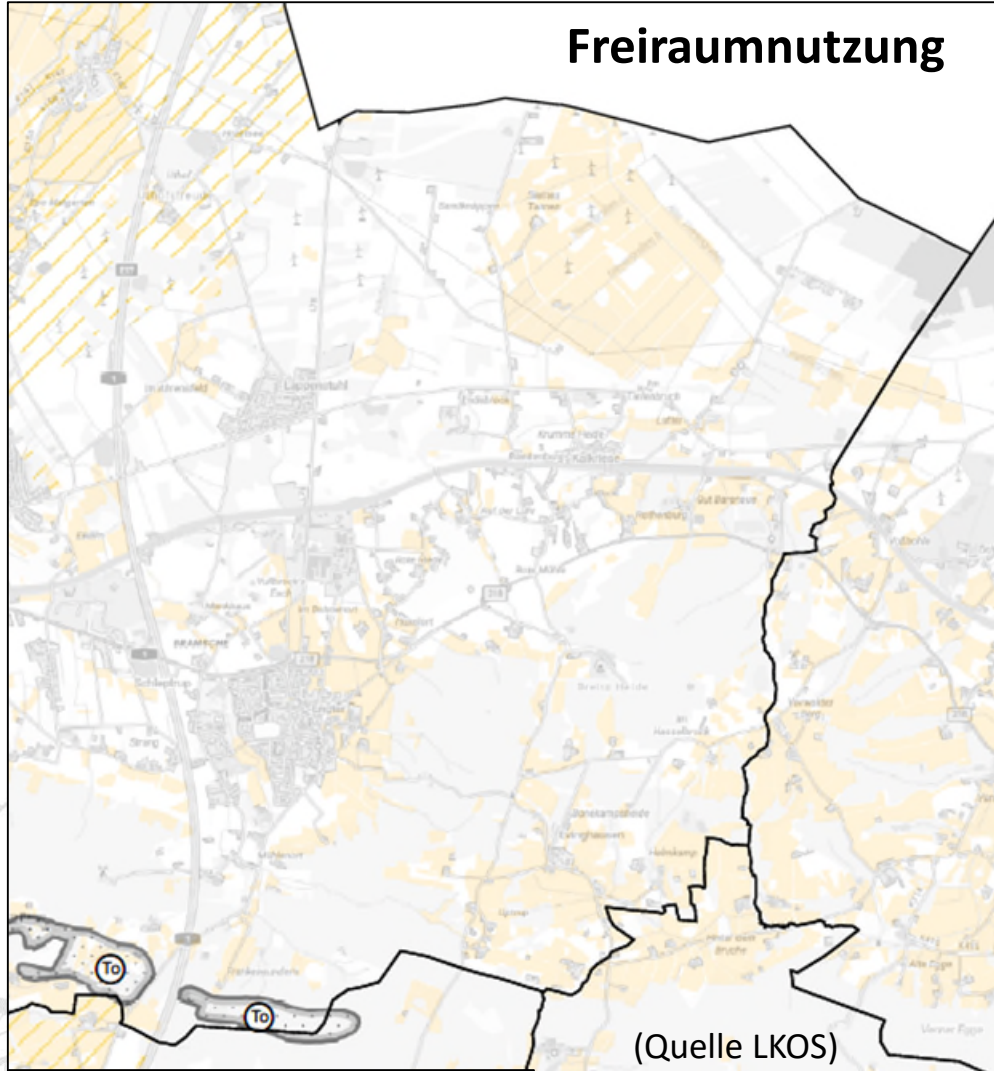
RROP 2004 (rechtskräftig)

(Quelle LKOS)



Regionales Raumordnungsprogramm

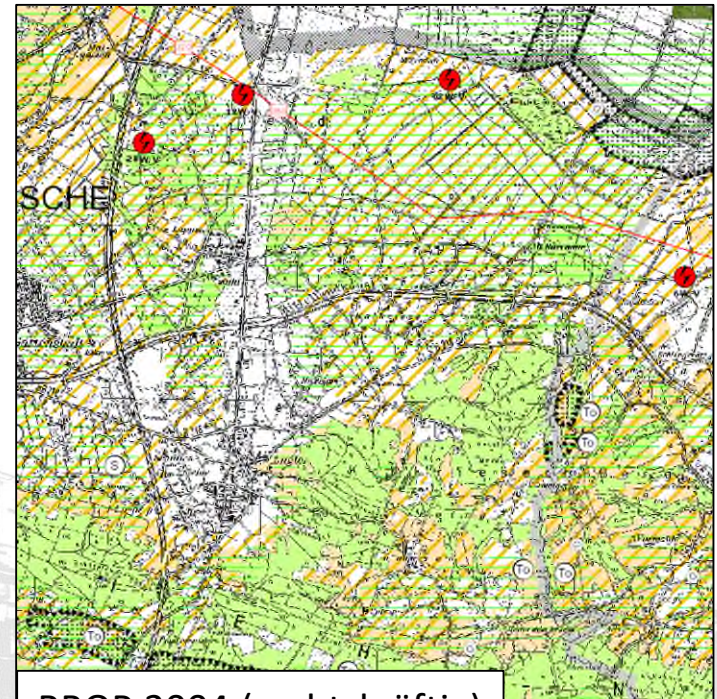
Freiraumnutzung



Neuaufstellung RROP 2024

	04.01 Vorbehaltsgebiet Landwirtschaft - auf Grund hohen Ertragspotenzials (G)	3.2.1.01
	04.02 Vorbehaltsgebiet Landwirtschaft - auf Grund besonderer Funktionen (G)	3.2.1.01

	09.01 Vorranggebiet Kies und Kiessand		09.03 Vorbehaltsgebiet Sand
	09.01 Vorranggebiet Naturstein		09.03 Vorbehaltsgebiet Ton und Tonstein
	09.01 Vorranggebiet Sand		09.01 Vorranggebiet Kieshaltiger Sand
	09.01 Vorranggebiet Ton		9.3 Vorbehaltsgebiet für Rohstoffgewinnung
	09.03 Vorbehaltsgebiet Kieshaltiger Sand		9.1 Vorranggebiet für Rohstoffgewinnung
	09.03 Vorbehaltsgebiet Kies		



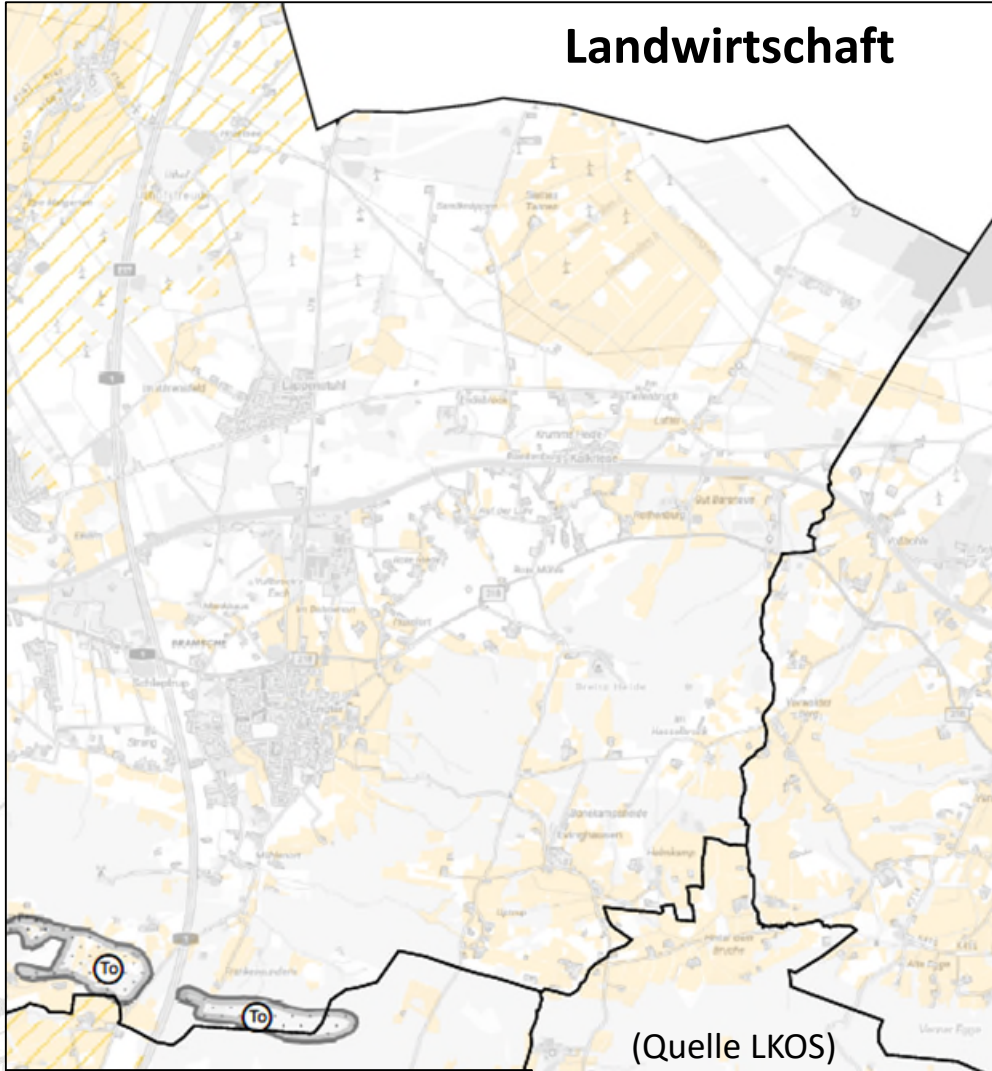
RROP 2004 (rechtskräftig)

(Quelle LKOS)



Regionales Raumordnungsprogramm

Landwirtschaft

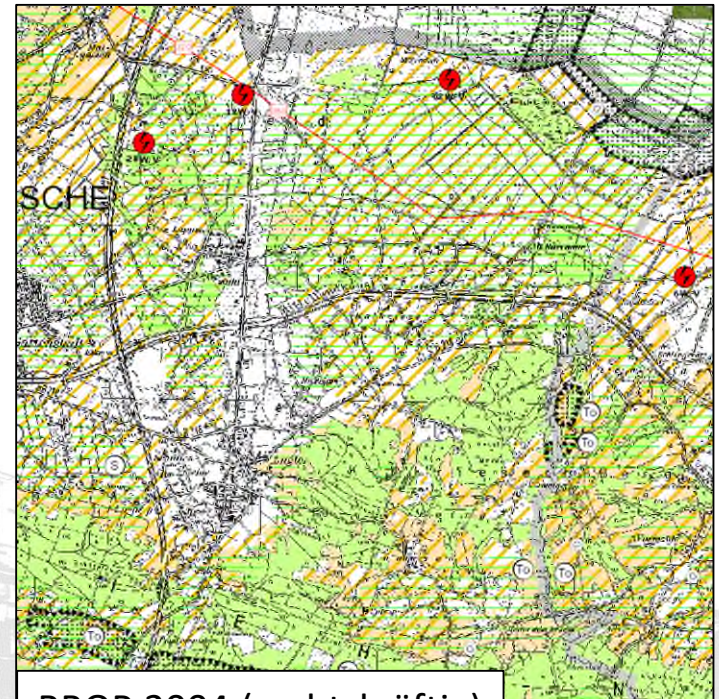


(Quelle LKOS)

Neuaufstellung RROP 2024

	04.01 Vorbehaltsgebiet Landwirtschaft - auf Grund hohen Ertragspotenzials (G)	3.2.1.01
	04.02 Vorbehaltsgebiet Landwirtschaft - auf Grund besonderer Funktionen (G)	3.2.1.01

	09.01 Vorranggebiet Kies und Kiessand		09.03 Vorbehaltsgebiet Sand
	09.01 Vorranggebiet Naturstein		09.03 Vorbehaltsgebiet Ton und Tonstein
	09.01 Vorranggebiet Sand		09.01 Vorranggebiet Kieshaltiger Sand
	09.01 Vorranggebiet Ton		9.3 Vorbehaltsgebiet für Rohstoffgewinnung
	09.03 Vorbehaltsgebiet Kieshaltiger Sand		9.1 Vorranggebiet für Rohstoffgewinnung
	09.03 Vorbehaltsgebiet Kies		



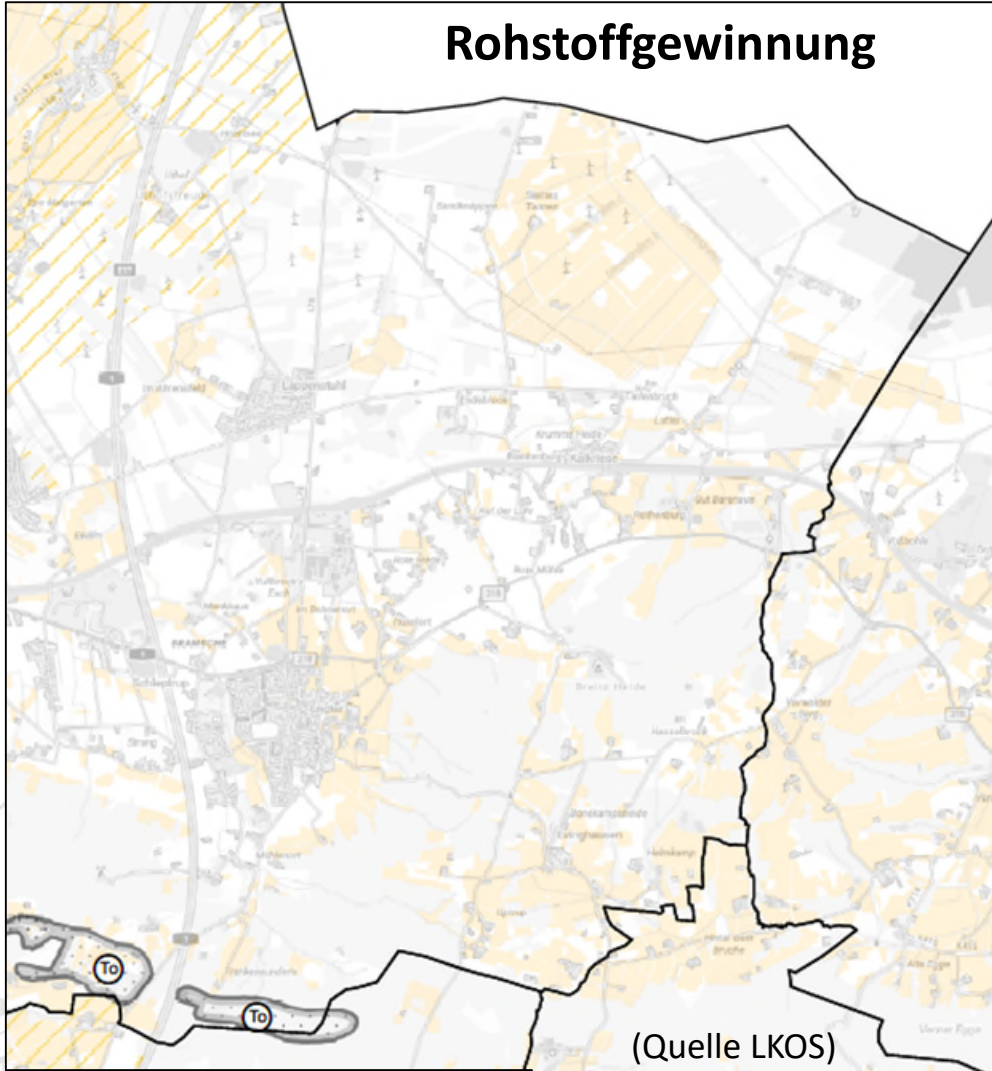
RROP 2004 (rechtskräftig)

(Quelle LKOS)



Regionales Raumordnungsprogramm

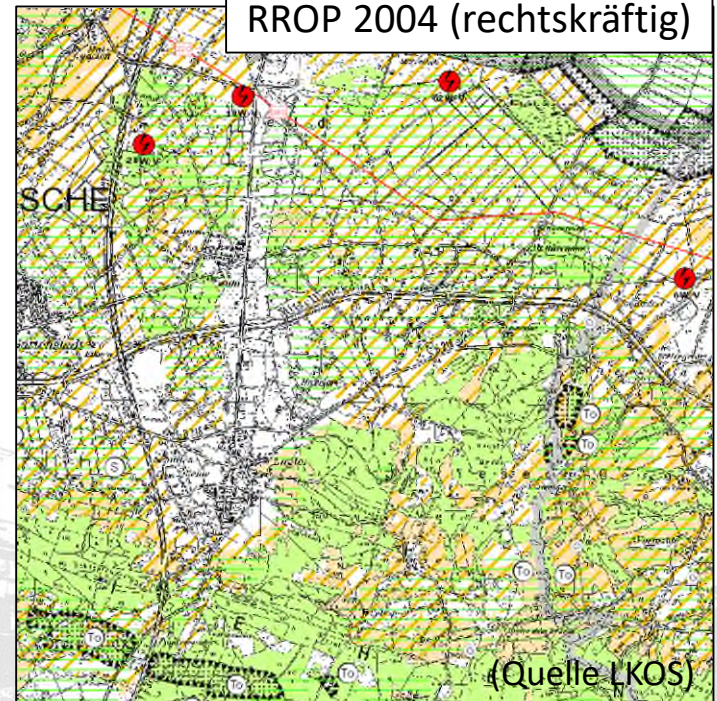
Rohstoffgewinnung



	04.01 Vorbehaltsgebiet Landwirtschaft - auf Grund hohen Ertragspotenzials (G)	3.2.1.01
	04.02 Vorbehaltsgebiet Landwirtschaft - auf Grund besonderer Funktionen (G)	3.2.1.01

	09.01 Vorranggebiet Kies und Kiessand		09.03 Vorbehaltsgebiet Sand
	09.01 Vorranggebiet Naturstein		09.03 Vorbehaltsgebiet Ton und Tonstein
	09.01 Vorranggebiet Sand		09.01 Vorranggebiet Kieshaltiger Sand
	09.01 Vorranggebiet Ton		9.3 Vorbehaltsgebiet für Rohstoffgewinnung
	09.03 Vorbehaltsgebiet Kieshaltiger Sand		9.1 Vorranggebiet für Rohstoffgewinnung
	09.03 Vorbehaltsgebiet Kies		

RROP 2004 (rechtskräftig)



Neuaufstellung RROP 2024

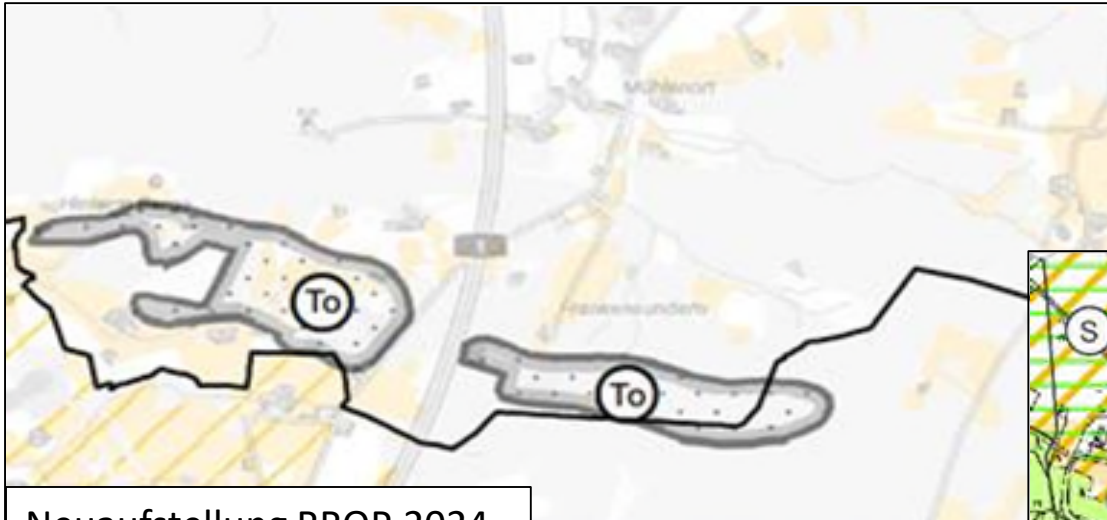
(Quelle LKOS)

(Quelle LKOS)



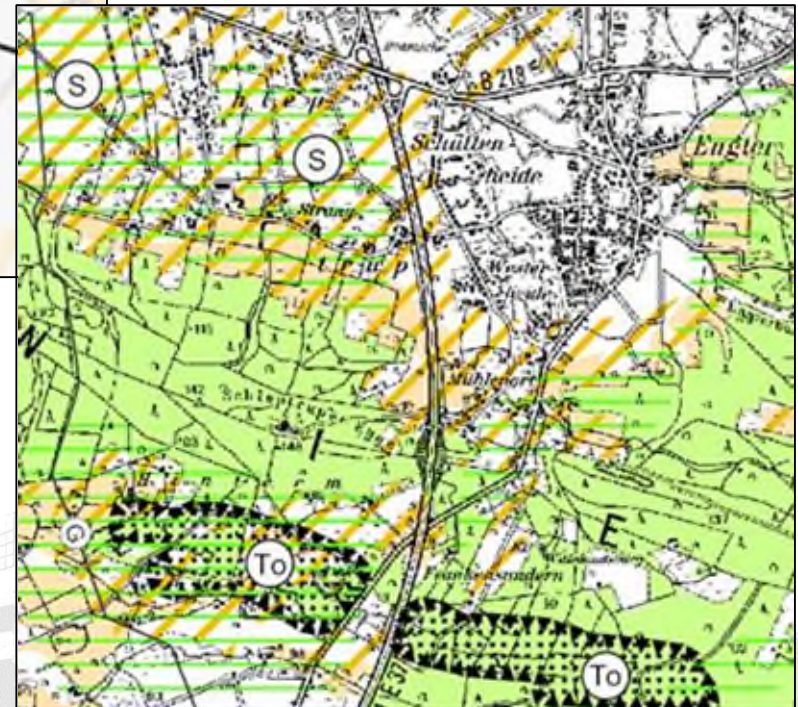
Regionales Raumordnungsprogramm

Rohstoffgewinnung



Neuaufstellung RROP 2024

(Quelle LKOS)



RROP 2004 (rechtskräftig)

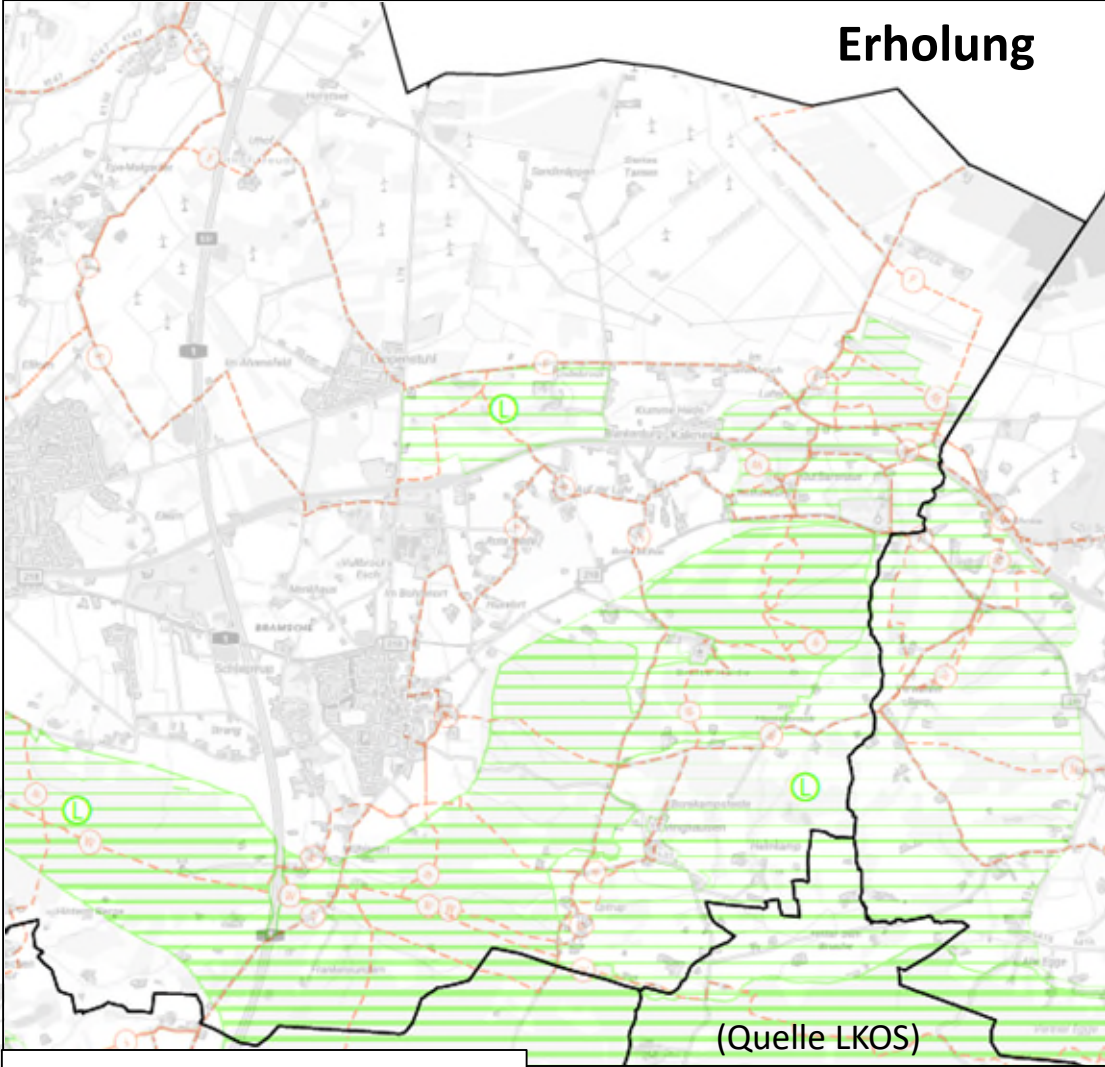
(Quelle LKOS)



Regionales Raumordnungsprogramm

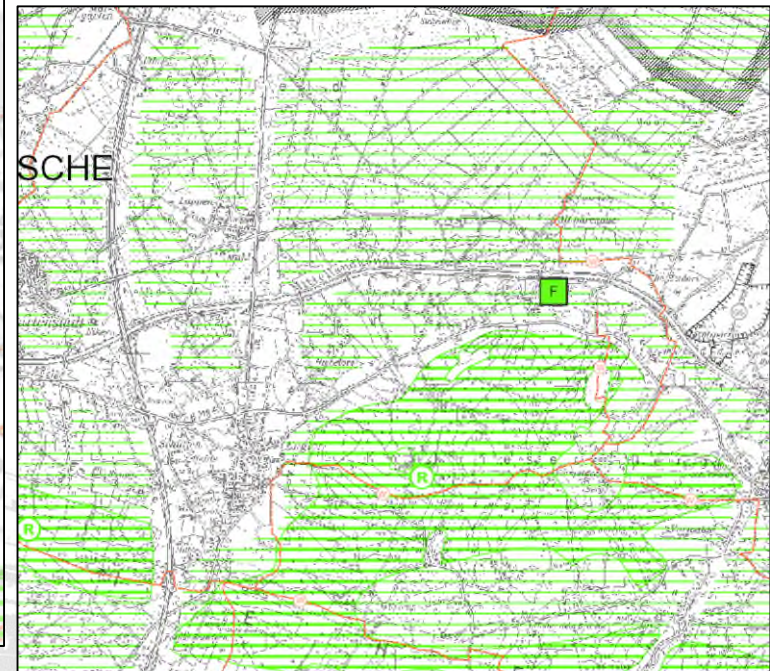
Erholung

- L 03.01 Vorranggebiet landschaftsbezogene Erholung
- I 03.02 Vorranggebiet infrastrukturbezogene Erholung
- E 03.05 Standort besonderen Entwicklungsaufgabe Erholung
- T 03.06 Standort besonderen Entwicklungsaufgabe Tourismus
- 03.01+02 Vorranggebiet Erholung
- 03.03 Vorbehaltsgebiet Erholung
- 03.09 Vorranggebiet regional bedeutsamer Wanderweg
- Radweg
- Wanderweg




Neuaufstellung RROP 2024

(Quelle LKOS)



RROP 2004 (rechtskräftig)

(Quelle LKOS)

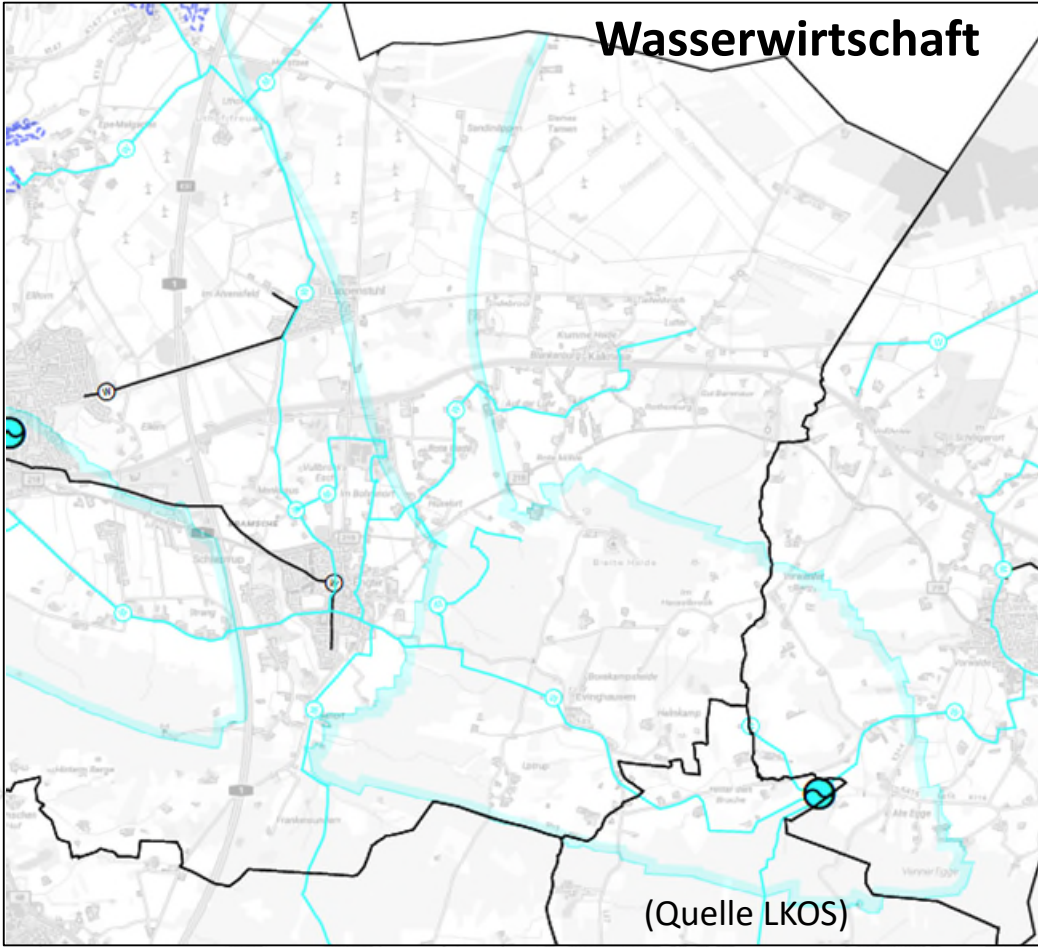


Regionales Raumordnungsprogramm

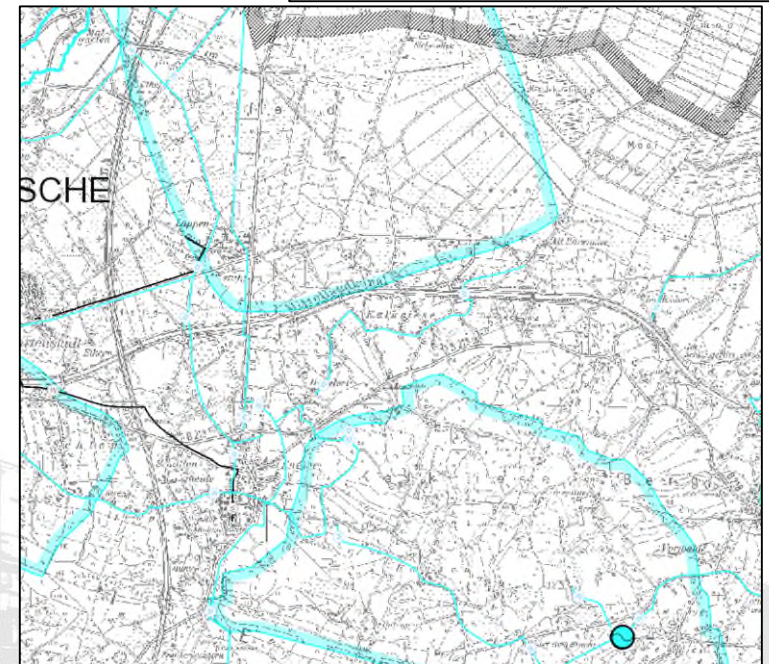
Wasserwirtschaft

- 11.03 Vorranggebiet Heilquelle
- 11.06 Vorranggebiet Wasserwerk
- 11.20 Vorranggebiet Zentrale Kläranlage
- 11.08 Vorranggebiet Fernwasserleitung
- 11.22 Vorranggebiet Hauptabwasserleitung
- 11.23 Vorbehaltsgebiet Hauptabwasserleitung

- 11.01 Trinkwassergewinnung
- 11.01 Vorranggebiet Trinkwassergewinnung
- 11.34 Vorranggebiet Hochwasserschutz
- 11.35 Vorbehaltsgebiet Hochwasserschutz
- 11.30 Vorranggebiet Hochwasserrückhaltebecken




Neuaufstellung RROP 2024



RROP 2004 (rechtskräftig)

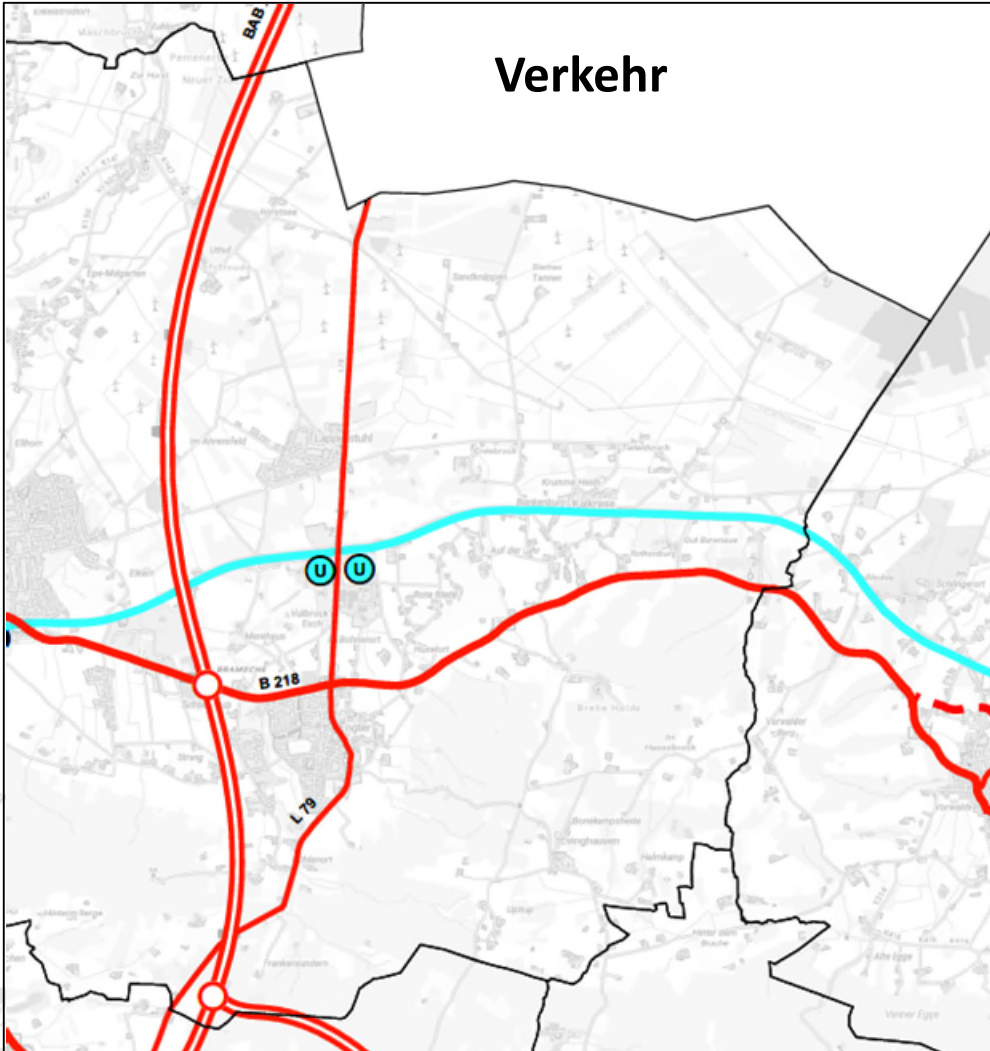
(Quelle LKOS)



Regionales Raumordnungsprogramm

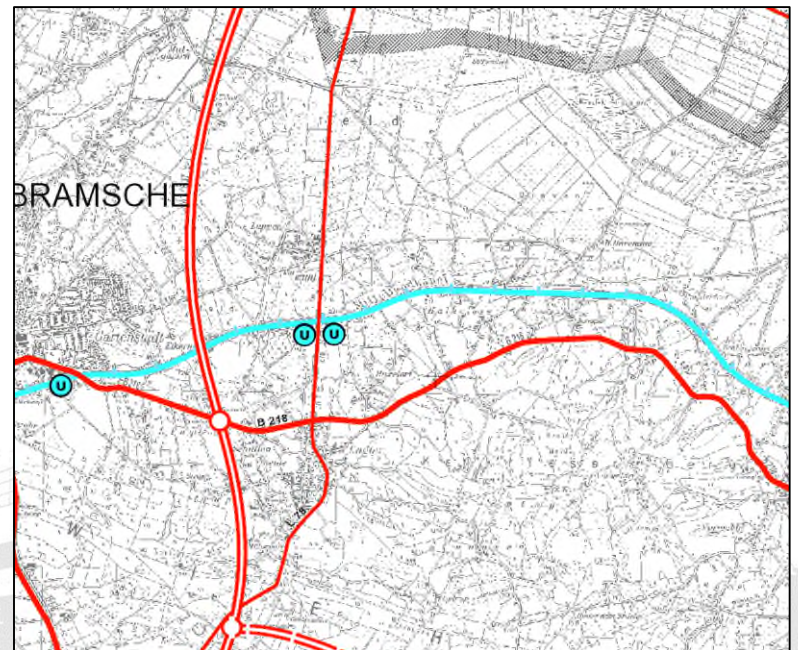
Verkehr

-  10.15 Vorranggebiet Bahnstation
-  10.22 Vorbehaltsgebiet Elektrischer Betrieb
-  10.24 Vorranggebiet Park-and-ride / Bike-and-ride
-  10.32 Vorranggebiet Anschlussstelle
-  10.30 Vorranggebiet Autobahn
-  10.36 Vorranggebiet Hauptverkehrsstraße
-  10.38 Vorranggebiet Straße von regionaler Bedeutung
-  10.37 Vorbehaltsgebiet Hauptverkehrsstraße
-  10.52 Vorranggebiet Schifffahrt
-  10.72 Vorranggebiet Verkehrslandeplatz



Neuaufstellung RROP 2024

(Quelle LKOS)



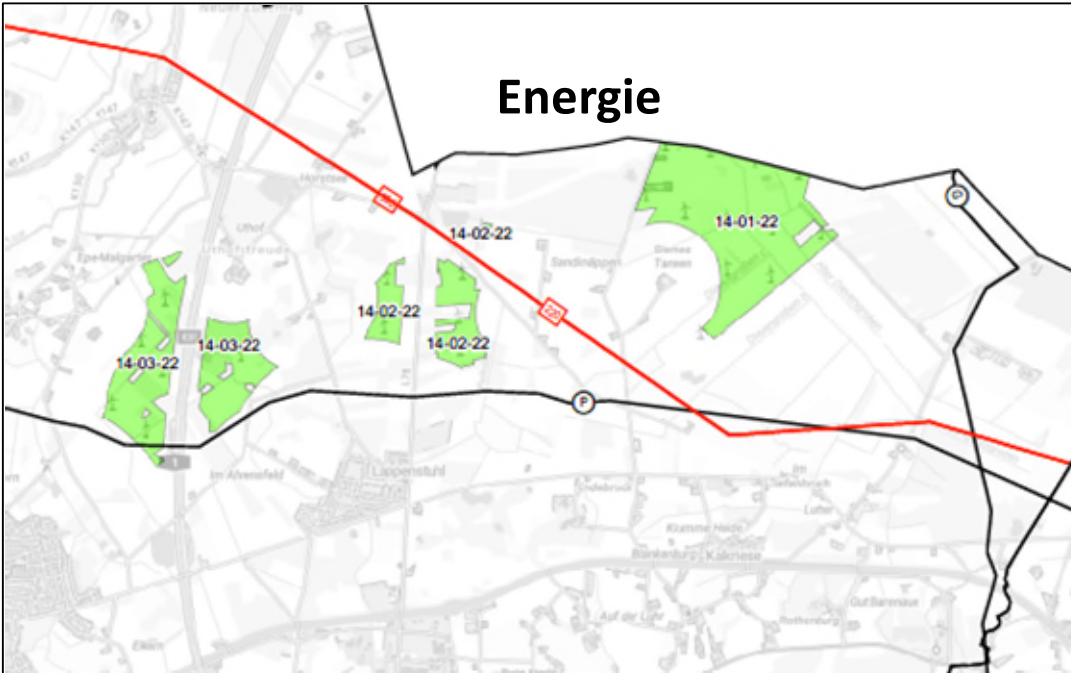
RROP 2004 (rechtskräftig)

(Quelle LKOS)



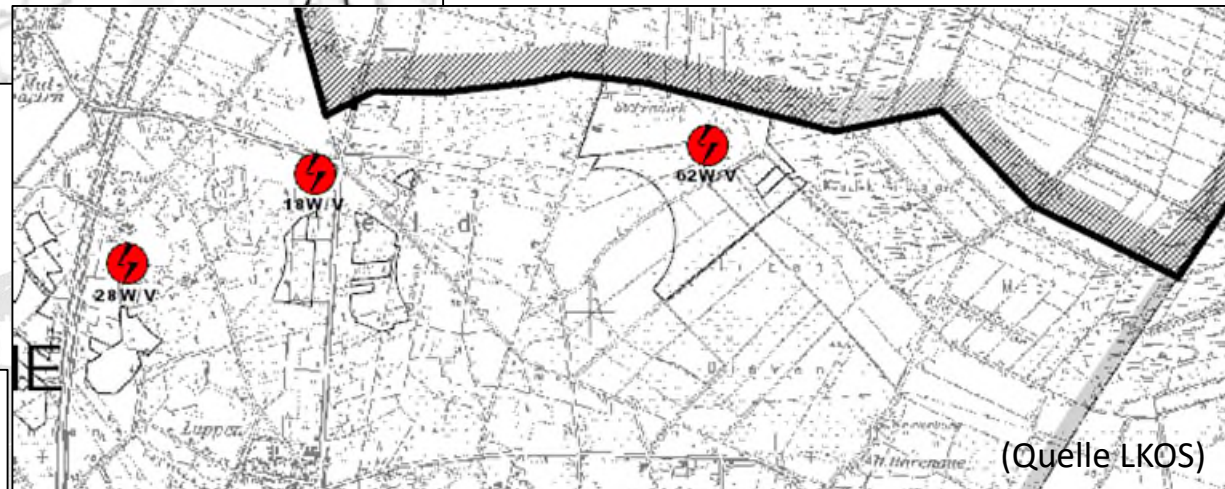
Regionales Raumordnungsprogramm

Energie



- 13.03 Vorrang- Windenergienutzung / Eignungsgebiet Windenergienutzung
- 13.11 Vorranggebiet Umspannwerk
- 13.08 Vorranggebiet Leitungsstrasse
- 110kV
- 220kV
- 380kV
- 13.16 Vorranggebiet Rohrfernleitungsstrasse
- Erdgas
- Erdoel
- Nato-Pipe.
- 13.17 Vorbehaltsgebiet Rohrfernleitungsstrasse
- Erdgas

Neuaufstellung RROP 2024



RROP „Teilfortschreibung Energie v. 2013“ (rechtskräftig)

(Quelle LKOS)



Vielen Dank für Ihre Aufmerksamkeit

