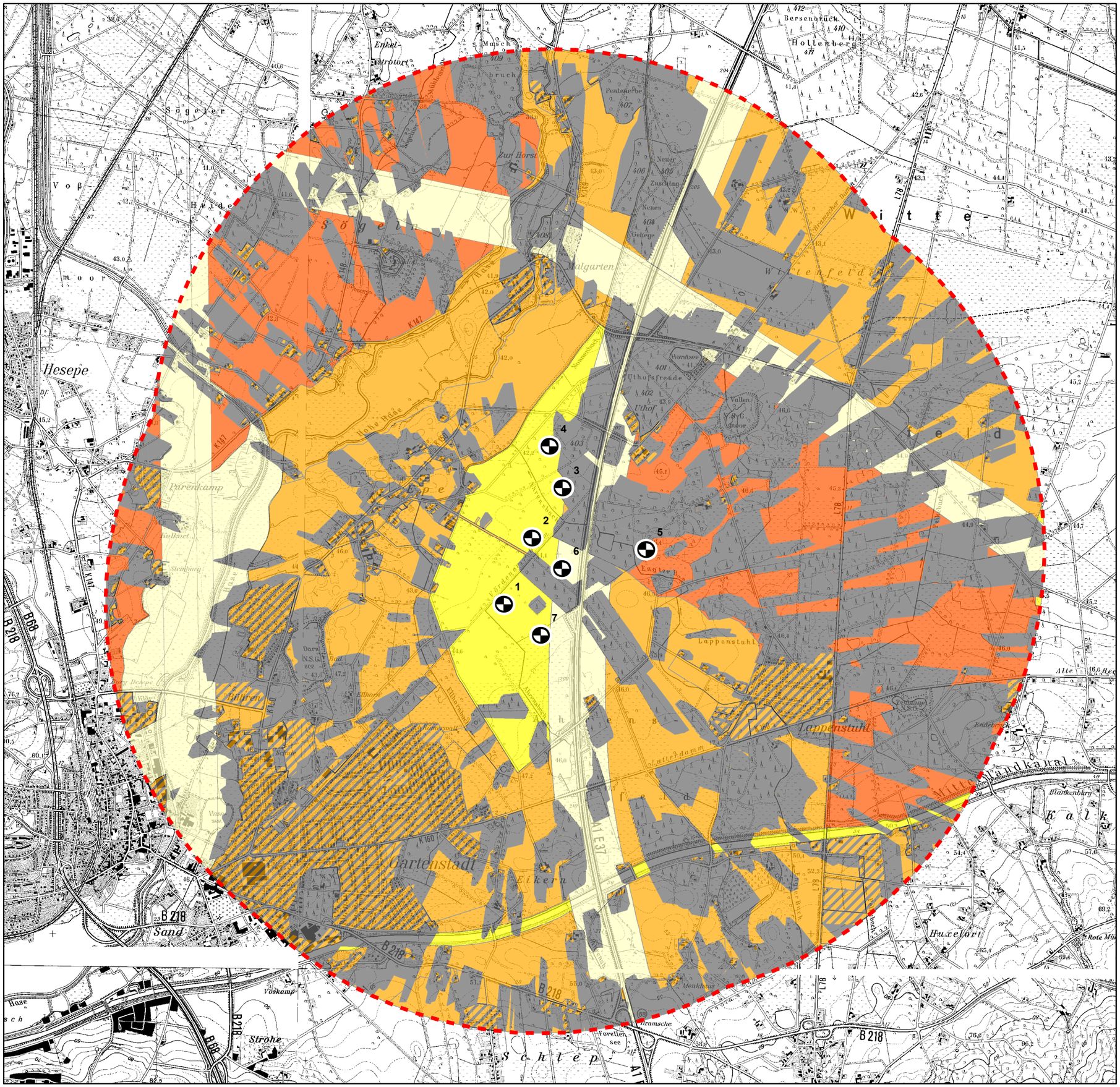

B Plan Nr. 156
Windpark Ahrensfeld

Landschaftsbild: Ermittlung des Kompensationsbedarfs

Stadt Bramsche

1:30.000

Windenergieanlagen

geplante WEA mit max. 210 m Gesamthöhe

3150 m Radius um geplante WEA (15 fache Anlagenhöhe)

kV - Leitungen

Bewertung Landschaftsbild Wertstufe

- 0 ohne Bewertung
- 1 sehr gering
- 2 gering
- 3 mittel
- 4 hoch
- 5 sehr hoch

Teil - Sichtbereiche

Siedlungen: mittlere Bedeutung für das Landschaftsbild (50 % der Fläche wird bei der Ermittlung des Kompensationsbedarfs berücksichtigt)

Nicht - Sichtbereiche

Windenergieanlagen sind nicht sichtbar (weniger als 1/4 des Rotordurchmessers)

Quelle:
RROP LK Osnabrück Teilfortschreibung 2013
Fachbeitrag Landschaftsbild
(mit Anpassungen durch pgg)

Quelle Geobasisdaten:

Auszug aus den Geobasisdaten des Landesamtes für Geoinformation und Landentwicklung Niedersachsens
© 2012

LGLN

planungsgruppe grün gmbh
Umweltplanung | Freiraumplanung

Projekt
B Plan Nr. 156
Windpark Ahrensfeld

Auftraggeber
Stadt Bramsche

Plandarstellung
Landschaftsbild: Ermittlung des Kompensationsbedarfs

Projekt-Nr.	Datum	Datei
2499	08.07.2014	G:\projekte\2499\Gis_PLots\1_3_4\mxd\P2499_Ermittlung_Kompens_20140612.mxd
bearbeitet Sp/Kl	Maßstab 1:30.000	
gezeichnet vS/vB	Blatt 3a	Plotdatei G:\projekte\2499\Gis_PLots\1_3_4\mxd\P2499_Ermittlung_Kompens_20140612.mxd
geprüft	geändert	

26939 Ovelgönne
Klein-Zetel 22
Tel. 04737/8113-0
Fax 04737/8113-29
frieschenmoor@pgg.de

28203 Bremen
Rembertistraße 30
Tel. 0421/33752-0
Fax 0421/33752-33
bremen@pgg.de

www.pgg.de

planungsgruppe grün

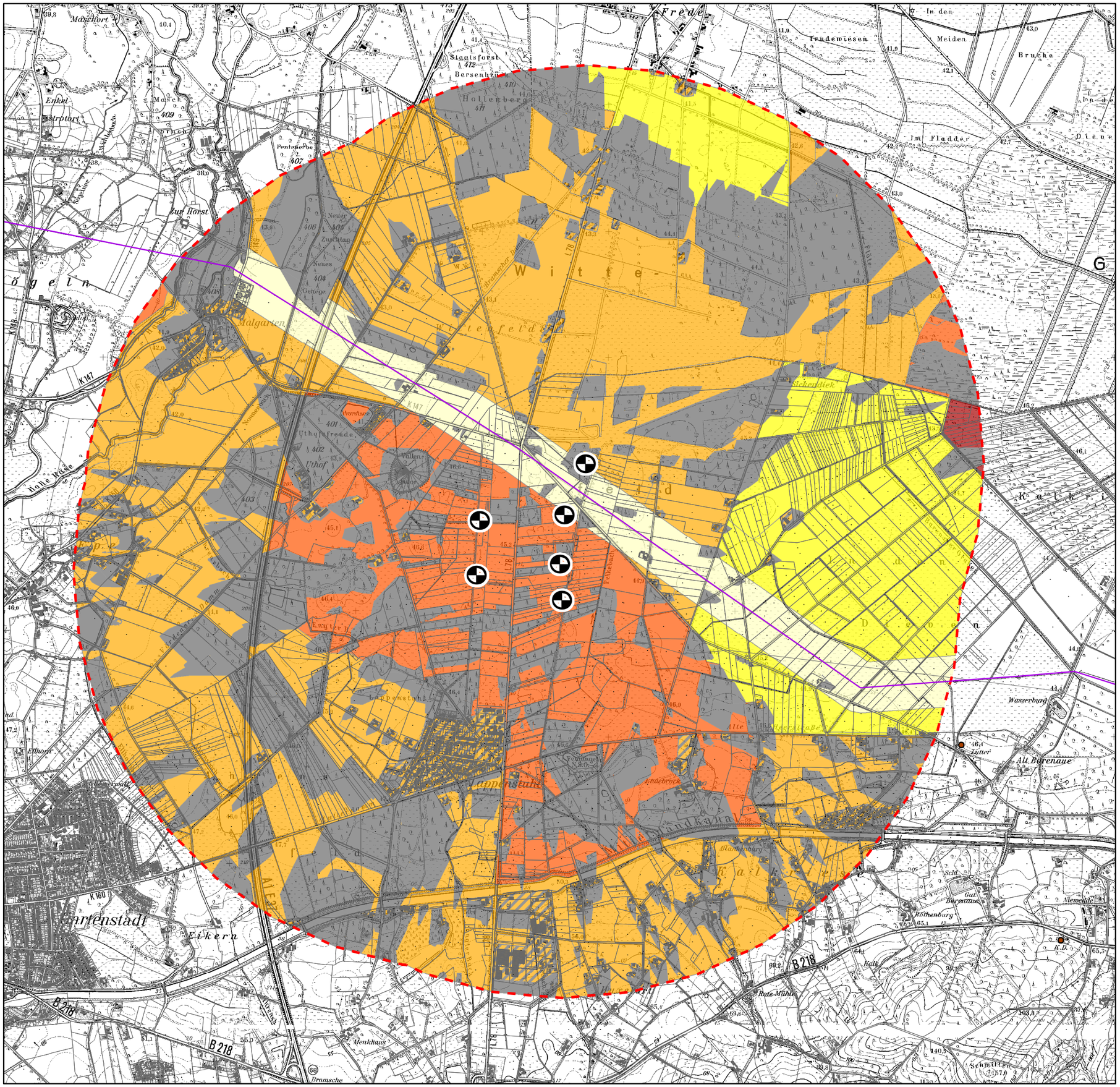

B Plan Nr. 157
Windpark Wittefeld

Landschaftsbild:Ermittlung des Kompensationsbedarfs

Stadt Bramsche

1:30.000

Windenergieanlagen

geplante WEA mit max. 210 m Gesamthöhe

3150 m Radius um geplante WEA (15 fache Anlagenhöhe)

kV - Leitungen

Bewertung Landschaftsbild
Wertstufe

1 sehr gering

2 gering

3 mittel

4 hoch

5 sehr hoch

Teil - Sichtbereiche

Siedlungen: mittlere Bedeutung für das Landschaftsbild (50 % der Fläche wird bei der Ermittlung des Kompensationsbedarfs berücksichtigt)

Nicht - Sichtbereiche

Windenergieanlagen sind nicht sichtbar (weniger als 1/4 des Rotordurchmessers)

Quelle:
RROP LK Osnabrück Teilfortschreibung 2013
Fachbeitrag Landschaftsbild
(mit Anpassungen durch pgg)

Quelle Geobasisdaten:

Auszug aus den Geobasisdaten des Landesamtes für Geoinformation und Landentwicklung Niedersachsens
© 2012

LGLN

planungsgruppe grün gmbh
Umweltplanung | Freiraumplanung

Projekt
B Plan Nr. 157
Windpark Wittefeld

Auftraggeber
Stadt Bramsche

Plandarstellung
Landschaftsbild: Ermittlung des Kompensationsbedarfs

Projekt-Nr.	Datum	Datei
2500	08.07.2014	G:\projekte\2500\Gis_PLots\1_3_4\mxd\P2500_bewertung_Landschaftsbild.mxd
bearbeitet: Sp/Kl	Maßstab: 1:30.000	
gezeichnet: Sm	Blatt: 3b	Plotdatei: G:\projekte\2500\Gis_PLots\1_3_4\mxd\P2500_bewertung_Landschaftsbild.mxd
geprüft	geändert	

26939 Ovelgönne
Klein-Zetel 22
Tel. 04737/8113-0
Fax 04737/8113-29
frieschenmoor@pgg.de

28203 Bremen
Rembertistraße 30
Tel. 0421/33752-0
Fax 0421/33752-33
bremen@pgg.de

www.pgg.de

planungsgruppe grün

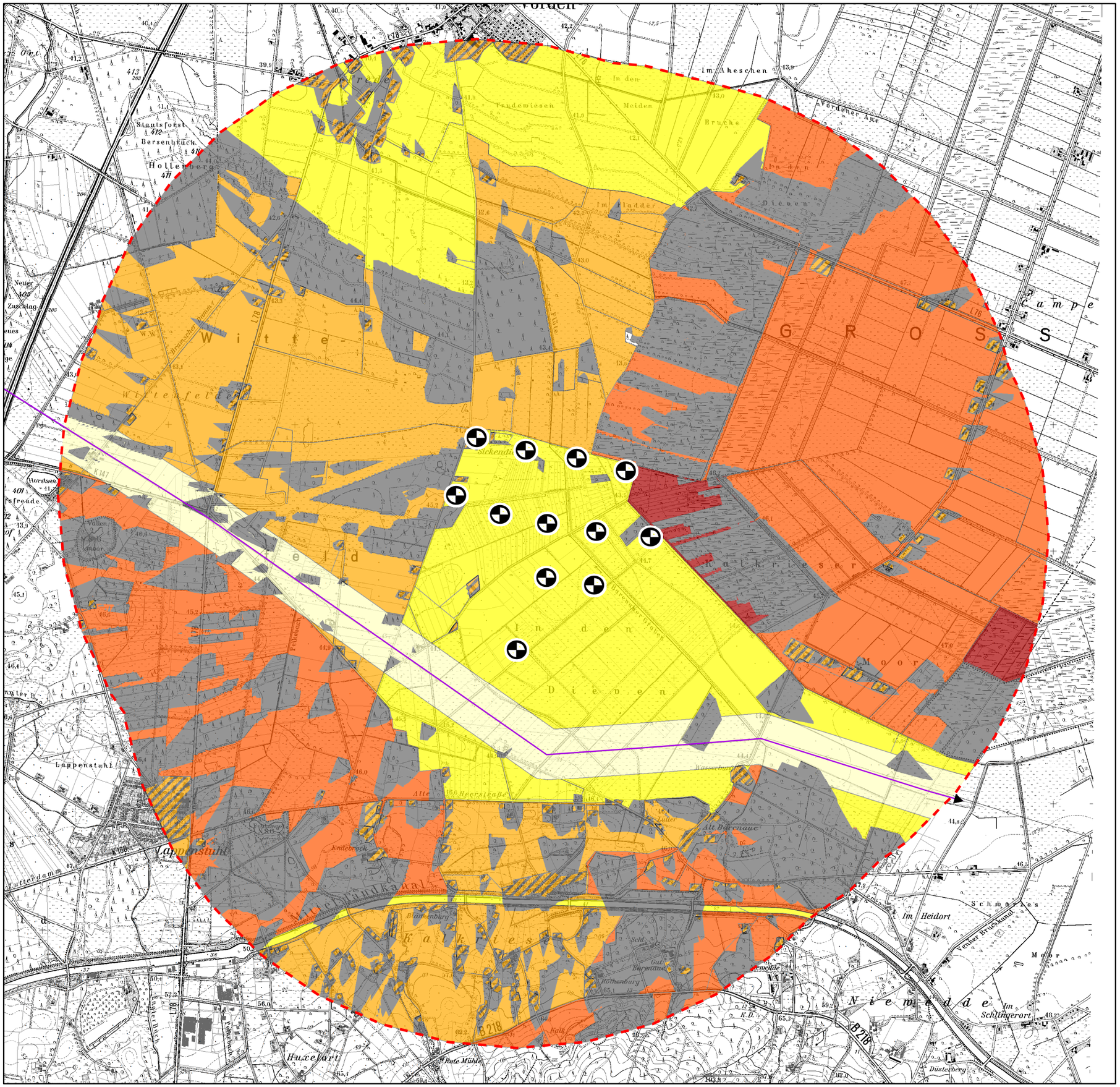

B Plan Nr. 158
Windpark Kalkriese

Landschaftsbild: Ermittlung des Kompensationsbedarfs

Stadt Bramsche

1:30.000

Windenergieanlagen

geplante WEA mit max. 210 m Gesamthöhe

3150 m Radius um geplante WEA (15 fache Anlagenhöhe)

kV - Leitungen

Bewertung Landschaftsbild Wertstufe

- 1 sehr gering
- 2 gering
- 3 mittel
- 4 hoch
- 5 sehr hoch

Teil - Sichtbereiche

Siedlungen: mittlere Bedeutung für das Landschaftsbild (50 % der Fläche wird bei der Ermittlung des Kompensationsbedarfs berücksichtigt)

Nicht - Sichtbereiche

Windenergieanlagen sind nicht sichtbar (weniger als 1/4 des Rotordurchmessers)

Quelle:
RROP LK Osnabrück Teilfortschreibung 2013
Fachbeitrag Landschaftsbild
(mit Anpassungen durch pgg)

Quelle Geobasisdaten:

Auszug aus den Geobasisdaten des Landesamtes für Geoinformation und Landentwicklung Niedersachsens
© 2012

LGLN

planungsgruppe grün gmbh
Umweltplanung | Freiraumplanung

Projekt
B Plan Nr. 158
Windpark Kalkriese

Auftraggeber
Stadt Bramsche

Plandarstellung
Landschaftsbild: Bewertung

Projekt-Nr.	Datum	Datei
2501	08.07.2014	G:\projekte\2501\Gis_PLots\1_3_4\mxd\P2501_Ermittlung_Kompens_20140612.mxd
bearbeitet: Sp/Kl	Maßstab: 1:30.000	
gezeichnet: vB	Blatt: 3c	Plotdatei: G:\projekte\2501\Gis_PLots\1_3_4\mxd\P2501_Ermittlung_Kompens_20140612.mxd
geprüft	geändert	

26939 Ovelgönne
Klein-Zetel 22
Tel. 04737/8113-0
Fax 04737/8113-29
frieschenmoor@pgg.de

28203 Bremen
Rembertistraße 30
Tel. 0421/33752-0
Fax 0421/33752-33
bremen@pgg.de

www.pgg.de

planungsgruppe grün